

ARGOVIA
VITTORIA-FISCHER CUP



Technical Guide

International XCO – C2
Rennen
14. Mai 2023

Capriasca Challenge SUI

Inhalt

- 1. Vorwort.....
- 2. Organisation
- 3. Rennen.....
- 4. Startnummernausgabe.....
- 5. Standort / Lage.....
- 6. Strecken.....
- 7. Sicherheit.....
- 8. Kommunikation / Marketing.....

1. Vorwort

Das vorliegende Technical Guide stellt eine Ergänzung zum UCI- und Nationalen Reglement für Mountainbike Rennen dar und erklärt die Besonderheiten der Cross Country Veranstaltung in Capriasca für das Jahr 2023 wie Renn-, Siegerehrungs- und Trainingszeiten, Streckenbesonderheiten, Preisgelder, usw...!

Die Zuständigkeit für Mountainbike-Sportanlässe liegen bei UCI (Union Cycliste International) sowie der nationalen Institution, dem Schweizer Radfahrer Bund SWISS CYCLING als oberste Instanz des Schweizer Radsports.

2. Organisation

2.1 Cup-Veranstalter

IG ARGOVIA MTB CUP

p.A. Fischer Roland, Unterdorfstrasse 40
5703 Seon

2.2 Organisator Capriasca Challenge

Velo Club Capriasca

2.3 Organisationskommitée / Organigramm OK Präsident:

- Marco Bernasconi, Mezzovico
- Renn und Sicherheit Leiter: Gian-Paolo Lepori, Tesserete
- COVID-19 Koordinator: Michele Argenta, Lumino
- Finanzen: Michele Argenta, Lumino
- Kommunikation: Alain Testorelli, Lugano
- Volunteers: Stefano Bubola, Lopagno
- Sponsoring: Michele Argenta / Marco Bernasconi
- Kids Cup: Luca Groppi, Lugaggia
- Logistik: Alessandro Chiussi, Bedano
- Festwirtschaft / Catering: Federica Zanetti
- IT/website: Graziano Oechslin, Vezia

2.4 Kontaktdaten

Velo Club Capriasca

Postfach 321

6950 Tesserete

www.capriascachallenge.ch

info@capriascachallenge.ch

N.: Marco Bernasconi: 079 079 / 377 99 63 (OK Präsident)

N.: Gian-Paolo Lepori: 079 355 30 62 (Streckenchef)

2.5 Zeitmessung - Thomas Andres.

Die Zeitmessung erfolgt seit 2014 über ein Chip-System. Der Sender ist an der Startnummer angebracht, diese wird am Lenker befestigt. Als Empfänger dient eine Matte mit einer Schlaufe, welche im Ziel überfahren wird. Sämtliche Zieldurchfahrten werden gemessen, dadurch können alle Rundenzeiten ausgewiesen werden.

Für jede Kategorie werden Ranglisten ausgedruckt.

Rücken- und Lenkernummern für Elitefahrer, nur Lenkernummern für nicht Lizenzrennen.

Anmeldungen über das Anmeldeportal von Argovia Cup mit Verlinkung auf Webseite Capriasca Challenge.

2.6 Tontechnik / Speaker

Im Start-/ Ziel-/ Festgelände wird eine Tonanlage installiert, welche 2 Mikrofone, Lautsprecher sowie in den Sprech-Pausen Musik beinhaltet.

- Speaker: Rigamonti Alberto (IT/ENG)

2.7 Funkanlage

Die Rennleitung, UCI, Streckenposten sowie Samariter werden mit zugemietetem Funk ausgerüstet. Ebenfalls wird der Verkehrsdienst, mit Funk ausgestattet.

3. Rennen

3.1 Reglemente

Der Veranstalter verpflichtet sich, die verbindlichen UCI / SWISS CYCLING Reglemente zu befolgen.

Der Veranstalter verpflichtet sich, die technischen Bestimmungen von UCI / SWISS CYCLING einzuhalten.

3.2 Versicherung

Der Veranstalter verpflichtet sich, eine Haftpflichtversicherung über mindestens Fr. 5'000'000.- abzuschließen.

3.3 Veranstaltungsart

Internationales C2 MTB Cross-Country Rennen innerhalb der Argovia Vittoria-Fischer Cup Serie.

3.4 Kategorien / Teilnehmer / Rennzulassungen

Sonntag, 14. Mai 2023, UCI Rennen

- 09.00 Hard U17 (2006/2007)
- 10.15 Mega U15 (2008/2009)
- 11.15 Rock U13 (2010/2011)
- 12.00 Elite Women (2003+)
- 12.00 Women (2004/2005)
- 14.00 Elite Men (2003+), Amateur & Master
- 14:00 Junior Men (2004/2005)
- 16.00 Fun Men 1 & 2
- 16.00 Fun Women
- 16.00 Plausch

Sonntag, 14. Mai 2023, Parcours Argovia Cup

- 11.45 Cross U11 (Parcours; 2012/2013)
- 12.15 Soft U09 (Parcours; 2014/2015)

3.5 Rangverlesen / Ausgabe Give-Aways

Die Rangverlesen und die Preisverleihung finden unmittelbar nach dem Wettbewerb jeder Kategorie statt. Am Ende der Preisverleihung müssen die Läufer und ihre Begleiter das Villaggio Gara verlassen

3.6 Trainingszeiten

Während des Rennens ist das Training auf der Strecke verboten! Zuwiderhandelnde können bei der Startaufstellung zurückversetzt werden!

Auf der Strecke kann am **Samstag (13.05.23) ab 13.00 Uhr bis 18.00 Uhr trainiert werden. Ebenfalls kann am Renntag von 6.30 bis 8.15.**

3.7 Start- und Zieleinfahrt der Kategorien

Im Vorstartbereich werden die Fahrer **20 Minuten** vor Start vorbereitet und dann einzeln aufgerufen und aufgereiht.

Im Ziel werden die Fahrer sofort von der Strecke genommen und die Startnummern und Chips entfernt und gesammelt.

3.8 Anmeldemöglichkeiten

Voranmeldung mittels NUR Online-Anmeldung bis 2 Tage vor dem Rennen über:

- Homepage Argovia Cup www.argoviacup.ch/anmeldung
- Homepage www.capriascachallenge.ch ; Link auf Argovia Cup

Das Startgeld wird NUR Online bezahlt. Es ist möglich, sich am Tag des Rennens anzumelden.

3.9 Startgeld

Für Anmeldungen am Renntag (bis spätestens 1 Stunde vor Start) wird eine Nachmeldegebühr verlangt. Die Startnummernausgabe ist am Renntag ab 7.30 Uhr geöffnet.

Hard U17, Mega U15, Rock U13; **Fr. 20.-, Nachmeldegebühr Fr. 5.-**

Cross U11 (Parcours), Soft (Parcours); **Fr. 15.-, Nachmeldegebühr Fr. 5.-**

Plausch; Fr 25.-, **Nachmeldegebühr Fr. 5.-**

Junioren Damen/Herren; **Fr. 30.-, Nachmeldegebühr Fr. 10.-**

Elite Damen/Herren, Amateure / Masters, **Fr. 40.-, Nachmeldegebühr Fr. 10.-**

3.10 Renndauer / Rundenlänge (Capriasca Challenge)

Kategorie	Renndauer von (min.)	Renndauer bis (min.)	Rundenlänge (km)	Bemerkungen
Junioren	60	75	4,5	Definitive Strecke bis 30 Minuten vor Start bei Infotafel angeschlagen
Juniorinnen	60	75	4,5	Dito
Herren Elite	90	105	4,5	Dito
Damen Elite	90	105	4,5	Dito
Amateure / Masters	75	90	4,5	Dito

3.11 Prämienschema nicht Lizenzierte (Capriasca Challenge)

Vergabe von Preisen für alle Kategorien von Jungen und Mädchen: Trophäe für die ersten drei Plätze jeder Kategorie Soft, Rock, Hard und Mega. Alle Teilnehmer erhalten ein Andenken.

Preisverleihung für die Kategorien U17: Trophäe für die ersten drei Plätze und ein Preis für Waren.

3.12 Preisgeld und Prämienschema Lizenzierte (UCI Class 2, in CHF angegeben)

Rank	Elite M/W	Amateurs	Masters	Juniors M/W
1.	250	230	90	80
2.	200	140	75	65
3.	150	90	55	50
4.	125	70		30
5.	100	45		25
6.	90			
7.	80			
8.	70			
9.	60			
10.	50			
Total (CHF)	1'175.50	575.00	220.00	250.00

3.13 UCI-Class 2 Punktetabelle

Rango	Elite M/W	Juniors M/W
1	30	20
2	20	18
3	15	16
4	12	14
5	10	12
6	8	10
7	6	8
8	4	6
9	2	4
10	1	2

3.14 Argovia Vittoria-Fischer Cup Punktetabelle

Rank	Elite D/H	U23 D/H	Amateure Masters	Junioren D/H	Hard/ Mega/ Rock	Fun 1/2 D/H	Plausch
1.	100	100	100	100	100	100	100
2.	80	80	80	80	80	80	80
3.	70	70	70	70	70	70	70
4.	65	65	65	65	65	65	65
5.	61	61	61	61	61	61	61
6.	58	58	58	58	58	58	58
7.	56	56	56	56	56	56	56
8.	55	55	55	55	55	55	55
9.	54	54	54	54	54	54	54
10.	Usw...	Usw...	Usw...	Usw...	Usw...	Usw...	Usw...

4. Startnummernausgabe

Die Verteilung der Startnummer beginnt am Tag des Rennens um 7:30 Uhr und folgt einem funktionalen Zeitplan zur Startzeit der jeweiligen Kategorien

- 7.30 - 8.30 Hard U17
- 8.30 - 9.30 Mega U15
- 9.30 - 10.30 Rock U13 + Cross U11 & Soft
- 10.00 - 11.30 Elite Damen , Junior Herren/Damen
- 11.30 - 12.45 Elite Herren + Amateurs/Masters
- 13.00- 14.45 Fun

5. Standort / Lage

5.1 Start- und Zielbereich

Start- und Zielbereich des Argovia Vittoria-Fischer Cup Capriasca Challenge befindet sich auf dem Arena Sportiva, Via alle Pezze 30, 6950 Tesserete, Switzerland.

5.2 Startnummernausgabe / Information

Startnummernausgabe und Informationsstand sowie eine Informationstafel befindet sich im P2 Camper, Via alle Pezze 18, 6950 Tesserete, Switzerland.

5.3 Lizenzkontrollen

Lizenzkontrollen werden bei der Startnummernausgabe, resp. der Nachmeldung durchgeführt und schriftlich vermerkt.

5.4 Doping-Kontrollen

Doping-Kontrollen können sauber und diskret in der Grundschule Gebäude durchgeführt werden.

5.5 Sitzungsort „Teammanager-Meeting“

Die Aula der Grundschule ist für Meetings und für Presse reserviert.

5.6 Podest / Zeremonienplatz

Unmittelbar beim Start-/Zielbereiche wird unmittelbar nach Zieldurchfahrt die Siegerehrungen abgehalten. Am Ende der Preisverleihung müssen alle Läufer und ihre Begleiter den Wettkampfbereich verlassen.

5.7 Presseraum / Pressekonferenz

Die Aula der Grundschule ist für die Presse reserviert.

5.8 Garderoben / Duschen

Die Garderoben/Duschen stehen wie bisher in der Arena Sportive am Fußballplatz.

5.9 Teambereich / Team Area

Die Teams müssen einen Platz im Race Village für die Zelte reservieren:

www.capriascachallenge.ch/team.html

5.10 Camper

Für Athleten und Teams mit Camper wird nach vorheriger Reservierung ein Platz auf dem ausgewiesenen Parkplatz für die Camper P1 und P2 Camper zum Preis von CHF 40.- reserviert. Reservierungsformular auf der Webseite der Capriasca Challenge:

www.capriascachallenge.ch/camper.html

5.11 Festwirtschaft / Cateringbereich

Catering-Bereich (abhängig von den am Tag des Rennens geltenden COVID-19-Regeln)
Snacks und Getränke zum Mitnehmen sind außerhalb der Renn-/ Renndorf-Referenz "H" erhältlich.

5.12 Verkehrssituation

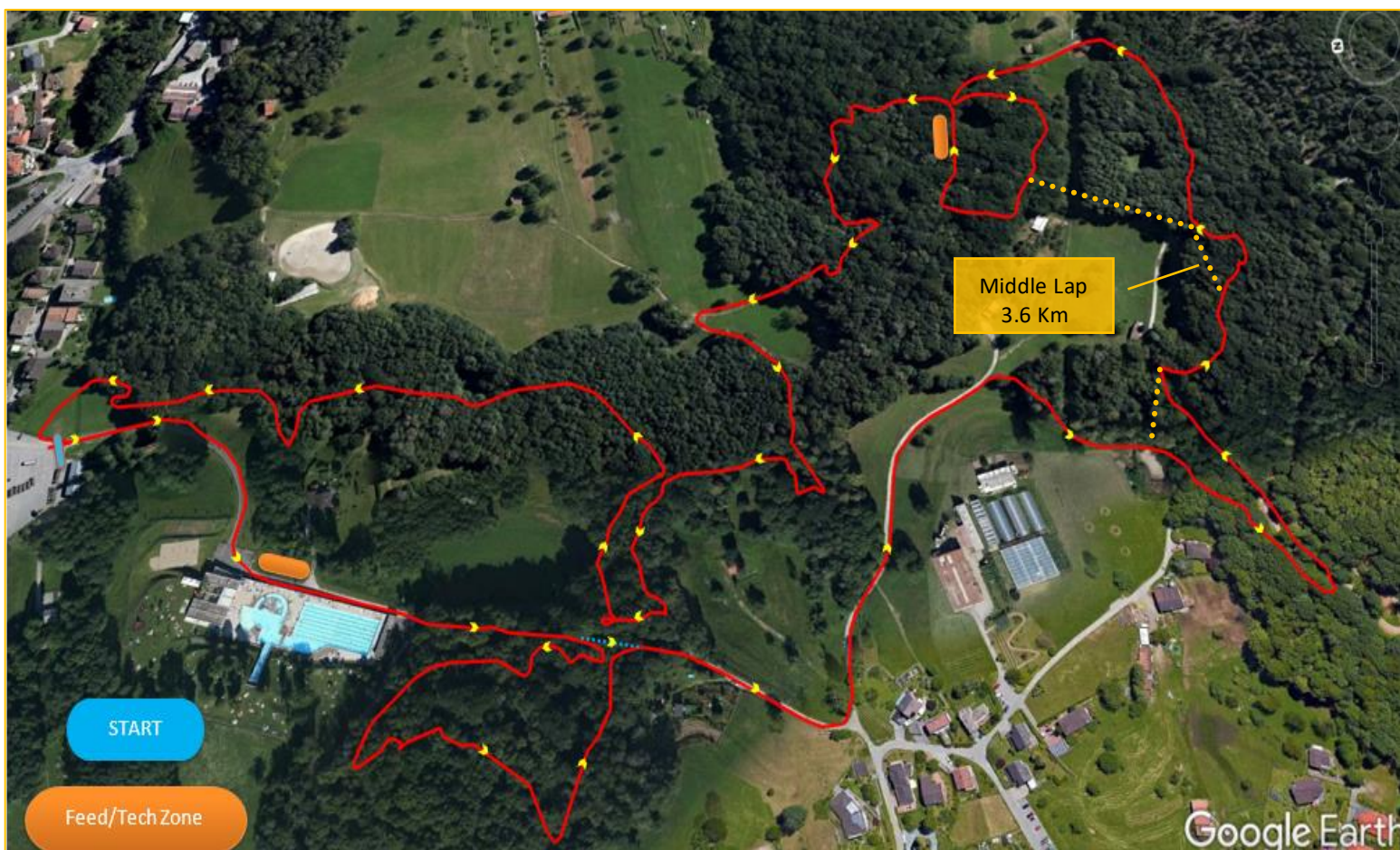
- Von der A2 / E35 Richtung Süden, nehmen Sie die Ausfahrt Rivera und fahren Sie in Richtung Lugano / Taverna. In Taverna links Richtung Origlio abbiegen. Am Kreisverkehr fahren Sie Richtung Tesserete. Beim Betreten von Tesserete sehen Sie rechts die Arena Sportiva und das Parken wird angezeigt.
- Von der A2 / E35 Richtung Norden kommend, nehmen Sie die Ausfahrt Lugano Nord und fahren Sie in Richtung Vezia. In Cureglia am Kreisverkehr Richtung Tesserete fahren. Beim Betreten von Tesserete sehen Sie rechts die Arena Sportiva und das Parken wird angezeigt.
- Der Parkplatz befindet sich 2 Gehminuten vom Rennzentrum entfernt.

5.13 Übernachtungsmöglichkeiten

Sowohl in Tesserete wie in Lugano Area gibt es Übernachtungsmöglichkeiten (Hotels und B & B).

6. Strecken

Streckenplan



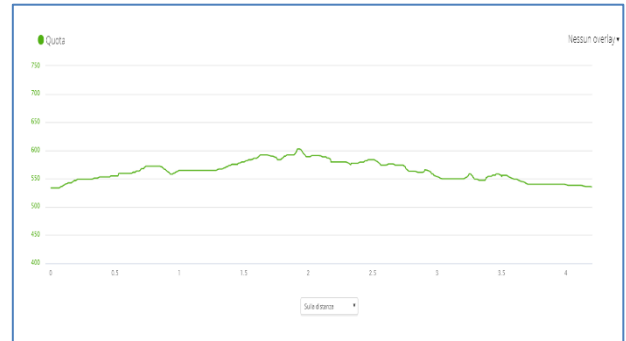
Je nach Kategorie und Wetter wird die Strecke gekürzt, werden einzelne Abschnitte nicht gefahren. Die letzten Streckenanpassungen werden spätestens 30 Minuten vor Start bei der Information und dem Start-/Zielbereich aufgehängt und allenfalls via Speaker durchgegeben.

6.1 Aufschlüsselung Streckenabschnitte

Abwechslungsreiche Strecke mit interessanten Trails, Streckenlänge (je nach

Kategorie) 4'500 m, Höhendifferenz 131 m. Starthöhe beträgt 534 m, maximale Höhe 603 m. Die Startrunde folgt der blauen gepunkteten Linie und überspringt den ersten technischen Teil.

6.2 Spezifikation der Strecke Höhenprofil Höhendifferenz 131 m



6.3 Technische Rennstrecke Cross / Soft / Baby (blaue Strecke)



6.4 Gefahrenstellen

Felsen im Wald (können umfahren werden),
steile Abhänge/Querungen (Waldboden, bei Nässe rutschig)

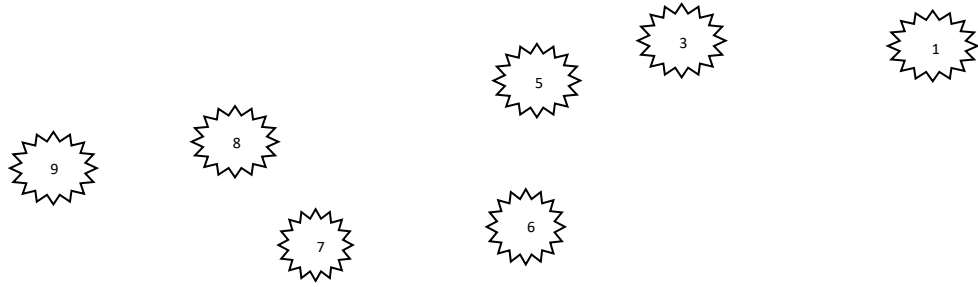
6.5 Flussüberquerungen

Eine Wasserüberquerung ist kurz vor finish.

6.6 Beschreibung Hindernisse

- **GPM:** Max Höhe auf der Strecke beträgt 603 m, sie beginnt mit einem steilen Abstieg mit Wurzeln.
- **Wurzelgarten:** In einem kurzen, aber steilen Abstieg ist der Weg von Wurzeln bedeckt. Der Wurzelgarten kann durch die Verwendung einer „Chicken Lane“ vermieden werden.
- **Boulder (Big Rock):** Im Wald kann man nach einem flachen Trail einen großen Felsen hinunterfahren. Das Gestein kann mit der „Chicken Lane“ vermieden werden.
- **S-Line:** Serpentine von Bäumen im Abstieg. Dies kann durch die Verwendung einer „Chicken Lane“ vermieden werden.
- **Josh Passage:** Steile Abfahrt mit scharfer Kurve und Baumkreuzung. Dies kann durch die Verwendung einer „Chicken Lane“ vermieden werden.
- **Steile Linie:** Steile Linie mit Wurzeln und eine scharfe Kurve am Boden. Dies kann durch die Verwendung der „Chicken Lane“ vermieden werden.
- **Kleiner Felsen:** Im Wald kann man nach einem flachen Trail einen kleinen Felsen hinunterfahren. Dies kann durch die Verwendung der „Chicken Lane“ vermieden werden.
- **Old shed:** Überqueren Sie einen bröckelnden Schuppen, Felsen und enge Gassen.
- **Stream V-Cross:** eine steile Abfahrt, einen Bach überqueren und einen steilen Aufstieg hinauf. Abhängig von den Wetterbedingungen kann der Fluss schwach oder stark sein. Dies kann durch die Verwendung der „Chicken Lane“ vermieden werden.





6.7 Bodenbeschaffenheit

Bei trockenen Verhältnissen sehr gut zu fahren. Schotter, Wiesen und Waldboden bleiben trocken. Bei Nässe, Wandboden und Wiesen rutschig.

7. Sicherheit

7.1 Streckensicherung

Die gesamte Strecke ist entsprechend gekennzeichnet! Bei Kreuzungen und Weggabelungen stehen Streckenposten und signalisieren entsprechend. Beschilderungspflichtige, gefährliche oder unübersichtliche Streckenabschnitte sind gemäß den Bestimmungen von UCI und Swiss Cycling markiert.

7.2 Sanität / Rettungsdienst (Annex-2 für Details sehen)

- Rettungsdienst - Rettungsdienstteam vor Ort
- Eine eindeutig gekennzeichnete Erste-Hilfe-Station ist im Rennzentrum verfügbar
- Im Rennzentrum hinter der Grundschule wird eine medizinische Stelle eingerichtet.
- Ein Krankenwagen wird neben dem medizinischen Dienst stationiert.
- Ein Arzt und Samaritaner werden in der medizinischen Post anwesend sein.
- Eine zweite Ambulanz befindet sich strategisch auf dem Kurs und bietet schnelle Zugriff auf die kritischen Punkte
- Ein zweiter Arzt / Anästhesist wird im Krankenwagen sein.
- Die Ärzte stehen über Funk oder Mobiltelefon in ständigem Kontakt mit dem Race Safety Director
- Zugangswege für mehrere Rettungswagen sind definiert.
- Ein Experte Marshall wird den zweiten Rettungswagen nehmen, um ihn auf dem schnellsten Weg zu einem beliebigen Teil der Strecke zu bringen
- Im Falle eines medizinischen Ereignisses im Rennzentrum oder auf der Rennstrecke leistet das Rettungsdienstteam vor Ort Erste Hilfe.
- Ein Rettungswagen bringt verletzte Athleten ins Krankenhaus und der zweite garantiert die Sicherheit des Rennens.

7.3 Samariter

- Samaritaner werden an den kritischen Punkten der Strecke anwesend sein.
- Samaritaner werden per Funk mit dem Arzt und Sicherheitsdirektor in Kontakt treten.

7.4 Feuerwehr

- Kann unter der Telefonnummer 118 erreicht werden.
- Befindet sich unter / neben dem Fußballfeld.

7.5 Verkehrsdienst

- Ist für die Parkplatzorganisation zuständig.
- Regelt die Verkehrsführung auf dem Rennensgebiet.
- Parkplätze sind entsprechend gekennzeichnet.
- Ist nur für den Verkehr auf dem Rennzentrum zuständig.

8. Kommunikation / Marketing

8.1 Verbandskommunikation

Die Resultate werden vom Veranstalter geliefert und am Wettkampftag auf der Webseite veröffentlicht.

8.2 Webseite

Die Webseite des Veranstalters wird:

- Auf Deutsch und Italienisch geführt.
- Alle wichtigen Informationen das Rennen betreffend posten.
- Die Resultate sofort nach dem Rennen Online posten.

8.3 Medien (TV-, Radio-, Medien- und Printwerbung)

Der Veranstalter erstellt einen Festführer sowie Flyer, welche an umliegende Gemeinden sowie als Datei Online versandt werden können.

Die Veranstaltung ist auf den gängigen Sozial-Media Seiten aufgeschaltet und wird laufend aktualisiert.

8.4 Krisenkommunikation

Die Kommunikation in einer Krisensituation wird zwischen Verband (Velo Club Capriasca) und Veranstalter (Argovia Cup) festgelegt und ist verbindlich.

Tesserete, 10.04.2023